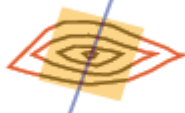
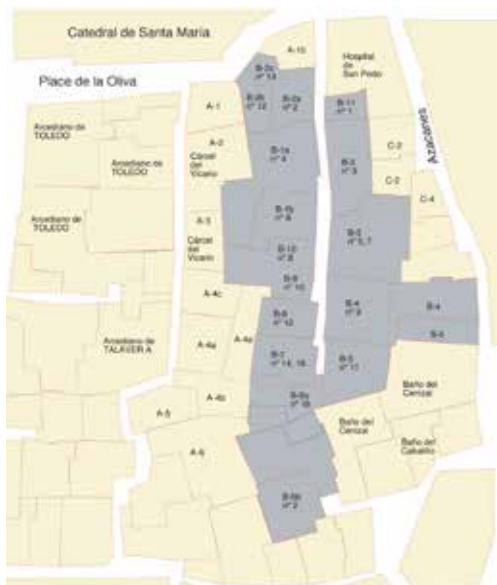


# “MEDIEVALGIS”

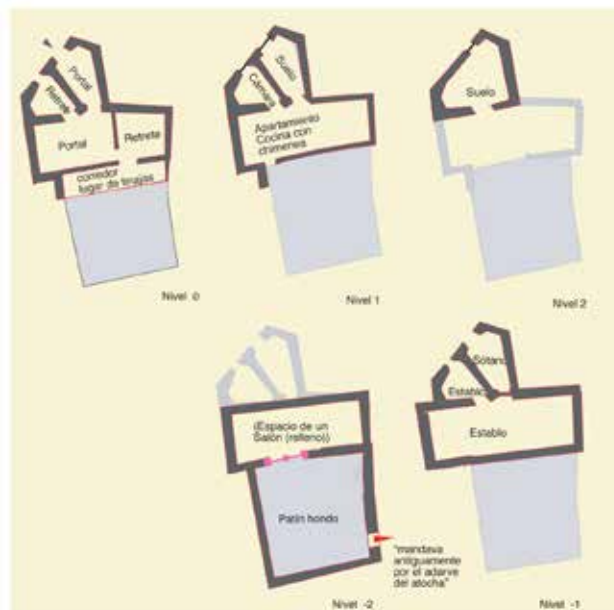


## TOLEDO ESPACIO y TIEMPO

### *Callejón de San Pedro, nº 12*



**Fig. 439. Callejón de Atocha (actual callejón de San Pedro): numeración adoptada en el texto de 1491 y numeración actual.**



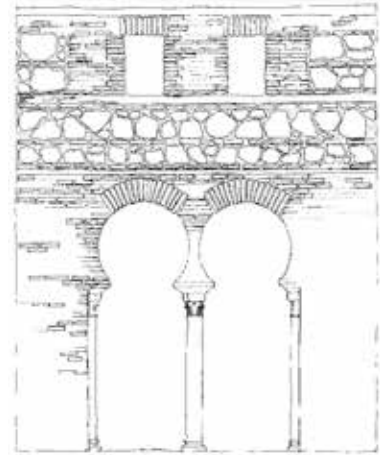
**Fig. 453. Calle del Cardenal Cisneros, nº 12: restitución y planimetría de la casa B-2b.**

### **CASA B-2B [FIG. 453]**

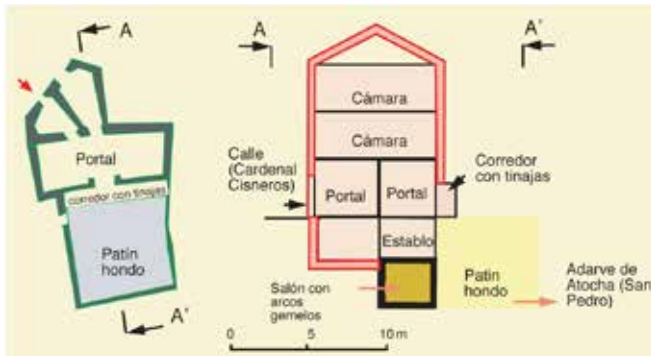
La casa B-2b se extendía sobre unos 77 m<sup>2</sup>. El patio encajonado, de solo 26 m<sup>2</sup>, estaba limitado en su lado norte por un portal de entrada de 4,05 m por 2,83 m, un portal de 5,26 m por 3,24 m, un retrete de 3,24 m por 1,34 m y un corredor donde se colocaban las tinajas. Un primer nivel comprendía un suelo y un apartamento compuesto de una cámara y una cocina, mientras que el segundo nivel se reducía a un suelo encima de la cámara y del suelo del precedente nivel. La planta baja reposaba sobre dos niveles sobrepuestos. El primero comprendía dos establos y un sótano que daba a la calle; el segundo, situado al nivel del patio, comprendía un palacio colmado de tierra en 1492. Se dice en el texto que antiguamente el patín daba al adarve de Atocha.



**Fig. 450. Callejón del Vicario, nº 12:**  
**A. Patín hondo, magnífico ejemplo de estratificación vertical;**  
**los restos de una ventana germinada y dos arcos de herradura visibles en la pared corresponden a la puerta de un palacio.**  
**B. Restitución de la fachada de un salón pequeño con arco de herradura según Fig. A.**



**Fig. 452. Calle del Cardenal Cisneros, nº 12: restitución de la puerta del palacio del patín hondo.**



**Fig. 453. Calle del Cardenal Cisneros, nº 12: restitución y planimetría de la casa B-2b.**

