“MEDIEVALGIS”

TOLEDO ESPACIO y TIEMPO

Callejón de San Pedro, n° 14

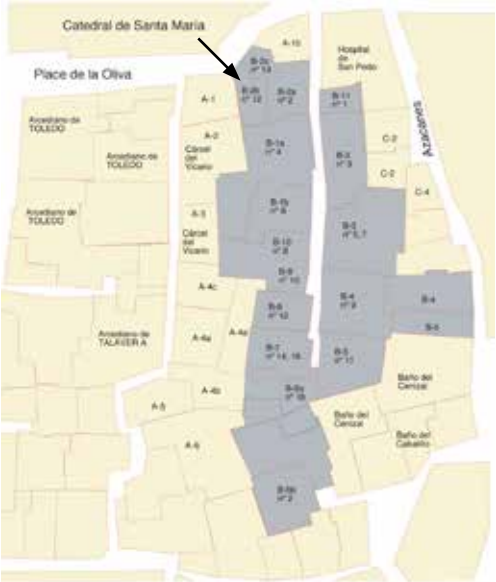

Callejón de Atocha (actual callejón de San Pedro): numeración adoptada en el texto de 1491 y numeración actual.

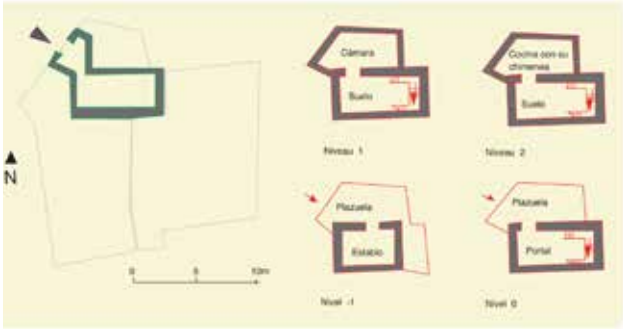

Calle del Cardenal Cisneros, n° 14: plano actual; restitución y planimetría de la casa B-2c

CASA B-2C

A la casa B-2c corresponde una parcela de 14,85 m^2, en la cual tres niveles sobrepuestos se alzaban sobre un sótano de 4,66 m por 3,24 m: un portal de 4,66 m por 3,24 m en la planta baja, y dos niveles de suelos. La casa extendía sobre la plaza contigua dos de sus niveles, compuestos de una cámara de 5,26 m por 2,43 m el primero y una cocina con su chimenea el segundo.

Callejón del Vicario, n° 12:
A. Patín hondo, magnífico ejemplo de estratificación verical; los restos de una ventana germinada y dos arcos de herradura visibles en la pared corresponden a la puerta de un palacio.
B. Restitución de la fachada de un salón pequeño con arco de herradura según Fig. A.

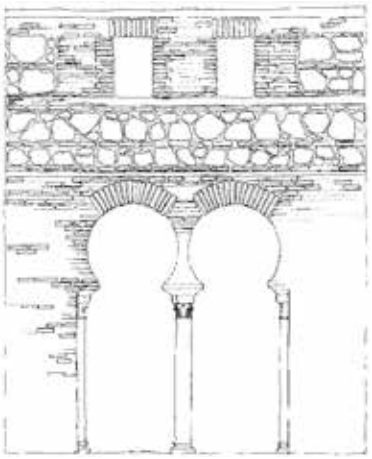

Calle del Cardenal Cisneros, n° 12: restitución de la puerta del palacio del patín hondo.

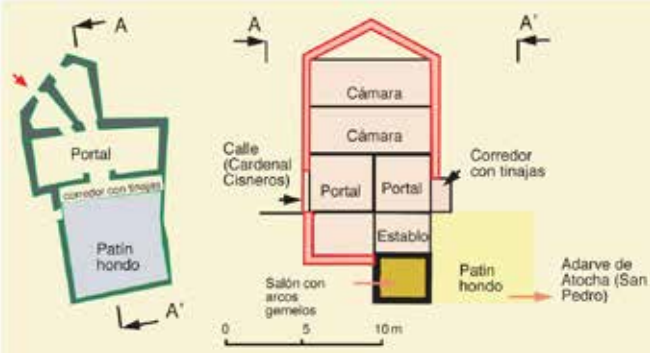
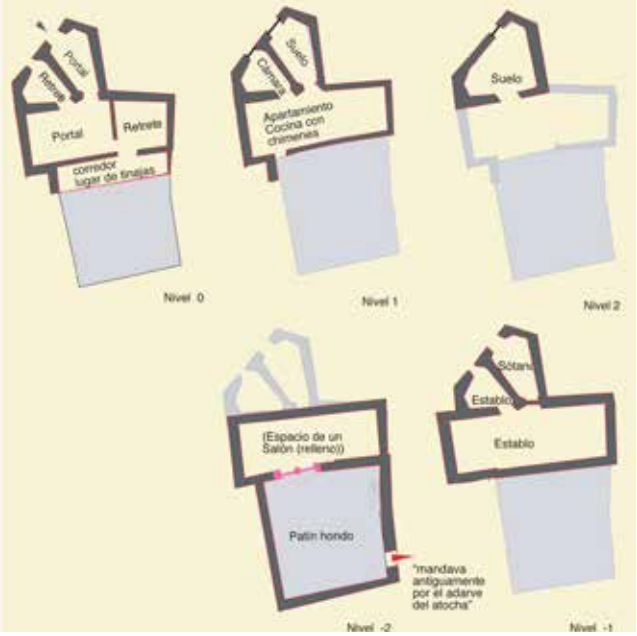
Fig. 453. Calle del Cardenal Cisneros, n° 12: restitución y planimetría de la casa B-2b.