Calle de San Miguel, nos 12
J.P.2024

www.medievalgis.eu
contact@medievalgis.eu

CASA AOO_18
Documentación

El cabildo percibía un tributo de 600 maravedís por la casa AO-18 desde el año 1463886. En 1492 la ocupaba Diego Rodríguez de Torrijos; un siglo más tarde la tendrá el bonetero Francisco Pérez.
Lindaba en 1492 con la casa AO-16 y la de Juan Ruys.

Descripción

La puerta principal daba acceso a un portal de 5,67 m por 2,02 m, el cual abría al patio. Frente a la entrada se encontraba un portal de 4,86 m por 2,83 m, a la derecha y a la izquierda unos palacios, respectivamente de 7,69 m por 2,43 m y de 7,29 m por 3,64 m. El primer nivel estaba compuesto por tres cámaras, un portal y un corredor. El palacio de la derecha estaba sobre un sótano.

*aCH_ AOO_11 *1439*

La bodega que tenia Juan Alfonso casero tienenla los frayles de sant françisco.

En 23 de Junio Año de 1439 Años fue deslindada esta bodega por Juan dias Raçionero e mayordomo de la eglesia de toledo Et ha por linderos de la una parte la esquina e de la otra casas de sant yuste Et tiene en la entrada un portal que ha en luengo seys varas e media e en Ancho tres varas. Item esta un patin e en fruente de la puerta esta un palaçio que ha en luengo seys varas e dos terçias e en ancho tres varas e media Et çerca del un portalejo pequeño que ha en luengo quatro varas e media e en Ancho dos varas. Et Adelante deste portal esta una bodega con su lagar e viga que ha en luengo siete varas e en ancho tres varas e quarta. Et dende esta un patin con sus portales enderredor. Et Adelante esta un callejon que ha en luengo siete varas e en Ancho dos varas e çerca del una casa que ha en luengo çinco varas e en Ancho tres varas e terçia. Et salle A este callejon una puerta de Juan alfonso bachiller. Testigos ferrand Alfonso Raçionero e diego lopes omme de cabilldo.

(firmado) Ludovicus Luppi apostolico e ordinario notario.

(En el margen izquierdo, en otra letra) garçia chacon.

Esto que tuvo diego de Villa toro y Don Pedro de Guzman Inquisidor.[i]

[i] (En el margen izquierdo, en otra letra) garçia chacon. Esto que tuvo diego de Villa toro y Don Pedro de Guzman Inquisidor.

*bCH_AOO_11 *1492*

Las casas que tiene Gonçalo Chacon[i] a çenso por presçio de quarenta mrs. Han por linderos de la una parte casas de Juan Ruys e de la otra casas de Françisco de la Crus e de la parte de arriba el esquina.[1]/f° 153 v°/

En xii dias del dicho mes de jullio del dicho anno de noventa e un annos, el venerable sennor Alvar Peres de

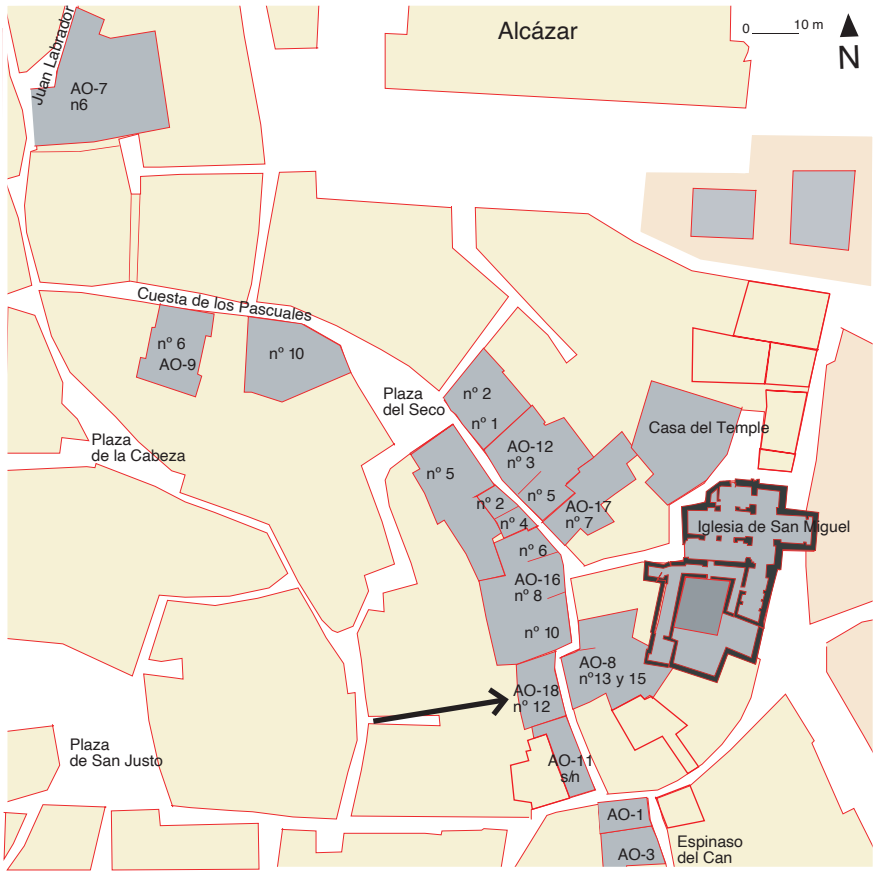

El barrio de San Miguel: numeración adoptada en el texto de 1491 y numeración actual.

Montemayor canonigo e vesitador de las posisiones de la santa yglesia de Toledo deslyndo estas casas e fallose en ellas un portal a la entrada on que ay siete varas en largo e tres en ancho con camara de su tamanno e frontero un palaçio en que ay en luengo seys varas e dos terçias e en ancho tres e media e çerca del un portalejo pequenno que ha en luengo quatro varas e media e en ancho dos varas e adelante deste portal esta una bodega con su lagar e viga que ha en luengo siete varas e en ancho tres varas e quarta e dende esta un patin con sus portales enderredor e adelante esta un callejon que ha en luengo siete varas e en ancho dos varas e çerca del una casa que ha en luengo çinco varas e en ancho tres varas e terçia e sale a este callejon una puerta de Juan Alfonso bachiller.

Tiene asi mismo el dicho Gonçalo Chacon en el dicho presçio unas almaçeras que estan sobre la dicha bodega en que ay una camara que tiene en luengo seys varas e media e en ancho tres varas e dos terçias e en la segunda camara que esta sobre el palaçio de la dicha bodega ha en luengo seys varas e en ancho tres varas con su puerta a la calle. Testigos los dichos Diego de Obregon e Diego Serrano. (signé) Juan de Mayorga notario apostolico.

[1] En marge, écriture fin XVIe siècle: «Diego de Villatoro».

[i] Gonçalo Chacon

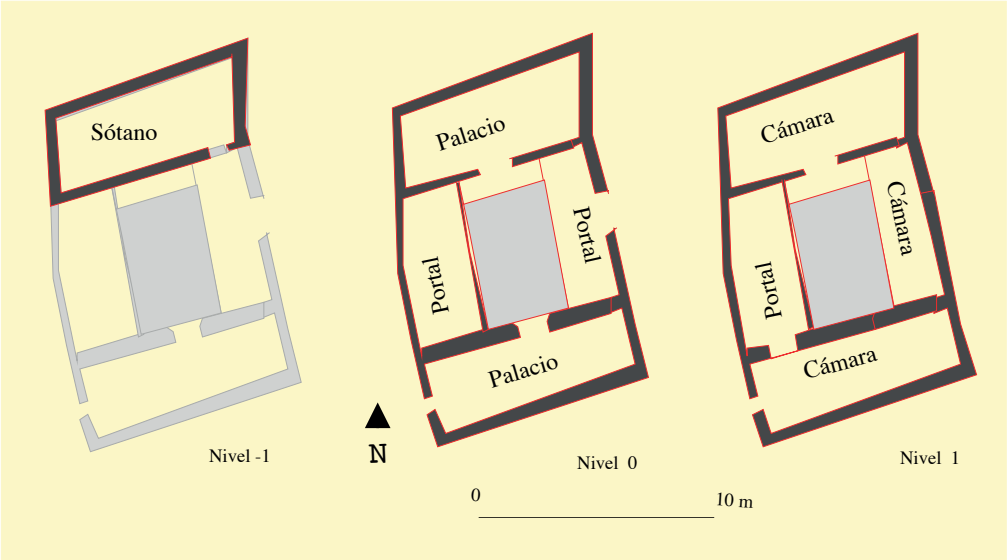

Calle de San Miguel, nos 612: restitución y planimetría de la casa AO-18 en 1492.

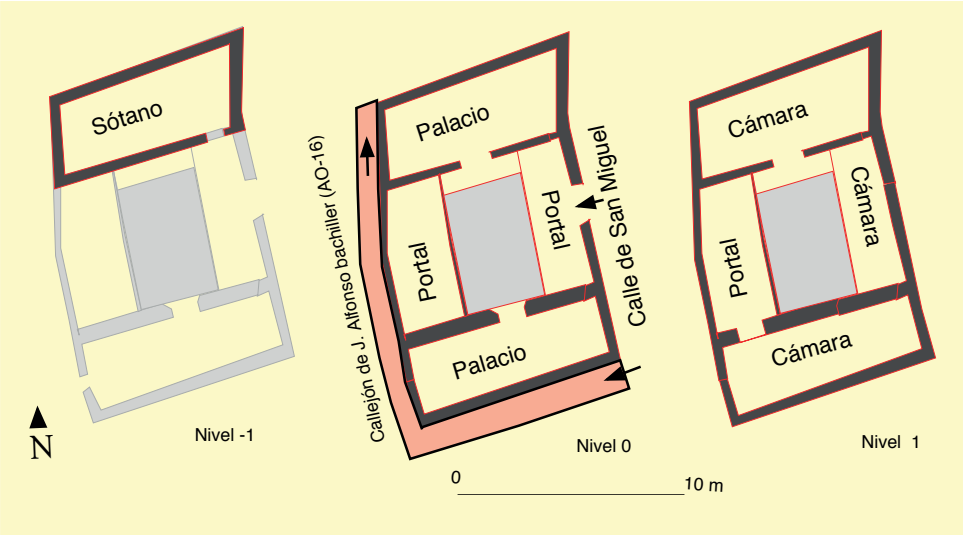

Fig. 611. Calle de San Miguel, n° 8: A. situación de la cueva bajo el tejido parcelario edificado. B. Plano actual de la cueva subterránea.